



PARACTION:

ΥΠΕΥΘΥΝΕΣ ΚΟΙΝΟΤΗΤΕΣ

Υπεύθυνη Ανάπτυξη που προστατεύει τις ζωές & την ιδιοκτησία προσαρμοζόμενη στην κλιματική αλλαγή

Προστατευμένες Περιοχές

Προστασία οικοτόπων διατηρώντας τις παράκτες περιοχές ανοικτές στο κοινό για την υποστήριξη του τουρισμού, αναψυχής και της οικονομίας

Θαλάσσιοι Βιότοποι

Έρευνα και διατήρηση των θαλάσσιων πόρων για τροφή, ιατρική και προστασία από καταστροφές

Ποιότητα Υδάτων

Η παρακολούθηση της ποιότητας των παράκτων υδάτων προστατεύει την ανθρώπινη υγεία και το περιβάλλον και διατηρεί ασφαλή τροφική αλυσίδα

Διαχείριση Ακτών

Πολιτιστικά / Ιστορικά Σημεία

Διατήρηση της ιστορικής κληρονομιάς & αύξηση επισκεψιμότητας

Κοινωνική Οικονομία

Ανάπτυξη δραστηριοτήτων Κοινωνικής Οικονομίας / Επιχειρηματικότητας για ειδικές ομάδες πληθυσμού σε διακινδύνευση (Καθαρισμοί Ακτών, Προτυποποίηση Συσκευασία αλιευμάτων κλπ)

P A R A C T I O N



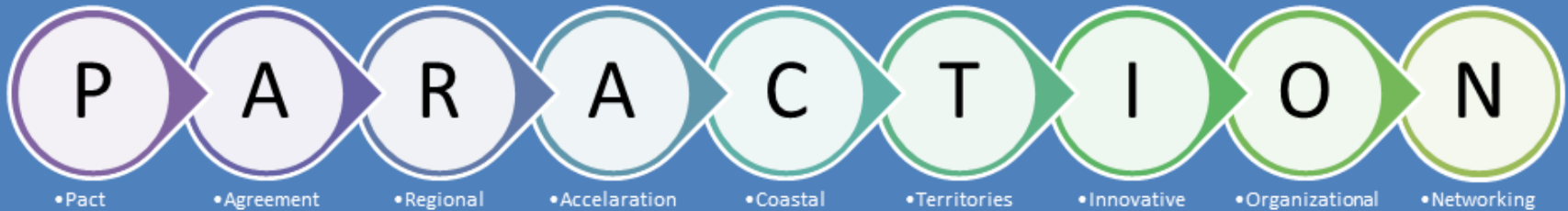
Ολοκληρωμένη Χωρική Ανάπτυξη

Ολοκληρωμένες Χωρικές Επενδύσεις (Ο.Χ.Ε)
(ITI = Integrated Territorial Investment)

Τοπική Ανάπτυξη με Πρωτοβουλία Τοπικών Κοινοτήτων (ΤΑΠΤΟΚ)
(CLLD = Community-led Local Development)

Βιώσιμη Αστική Ανάπτυξη (ΒΑΑ)
(με βασικό εργαλείο τις 'Ο.Χ.Ε' και εφόσον κριθεί σκόπιμο μέσω 'ΤΑΠΤΟΚ')





ΒΑΣΙΚΑ ΣΤΟΙΧΕΙΑ ΜΙΑΣ Ο.Χ.Ε.

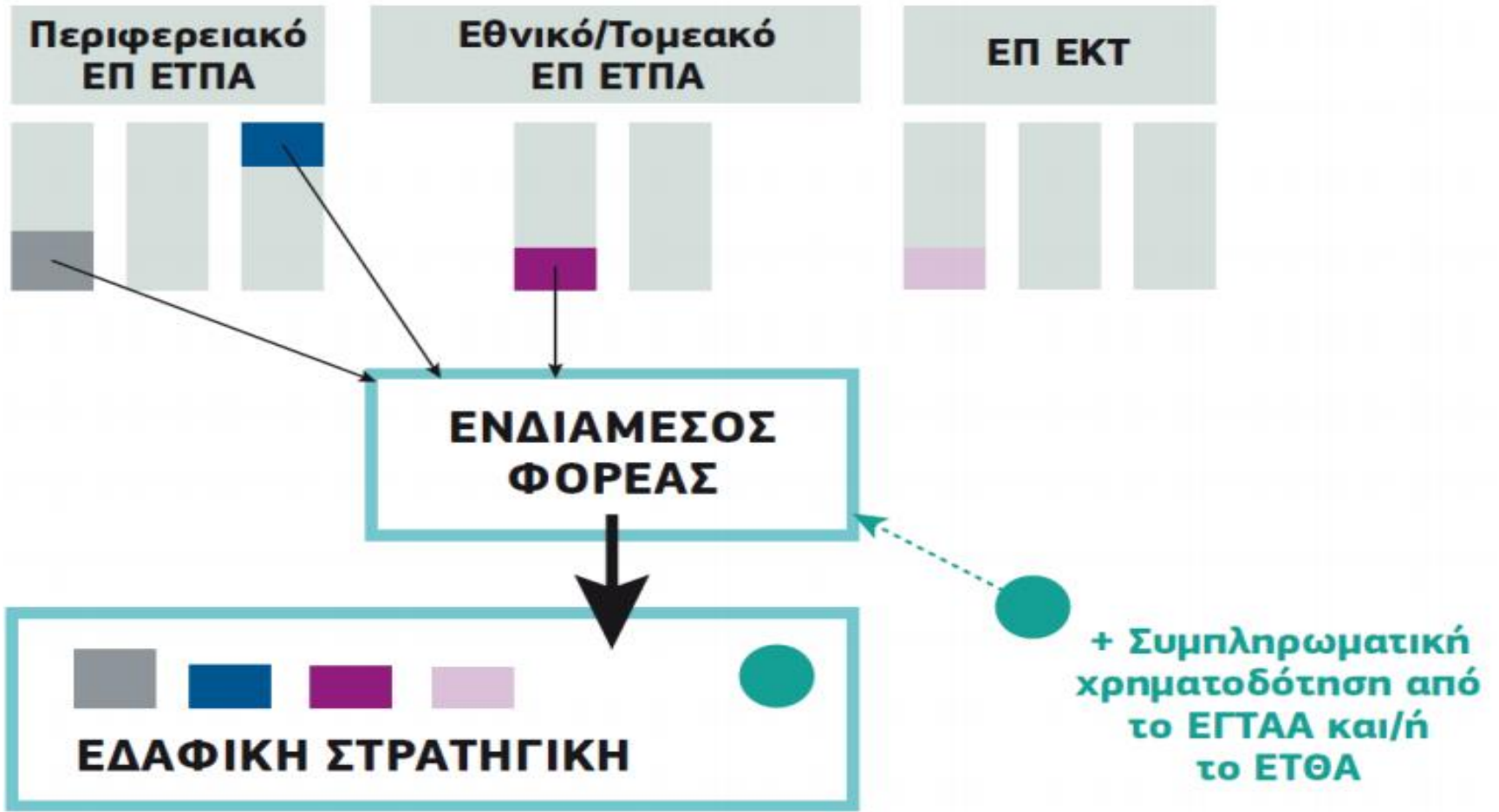
Καθορισμένη
περιοχή και
ολοκληρωμένη
εδαφική στρατηγική
ανάπτυξης

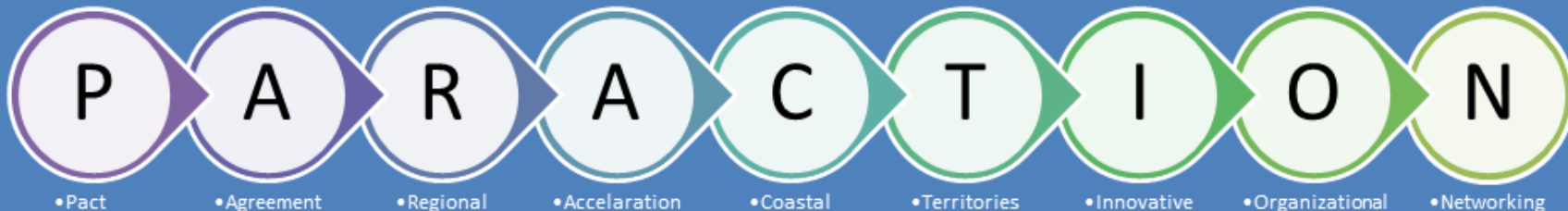
Δέσμη
δράσεων
προς
υλοποίηση

Ρυθμίσεις
διακυβέρνησης για
τη διαχείριση της
ΟΧΕ



Ρ Α Ρ Α C T Ι Ο Ν



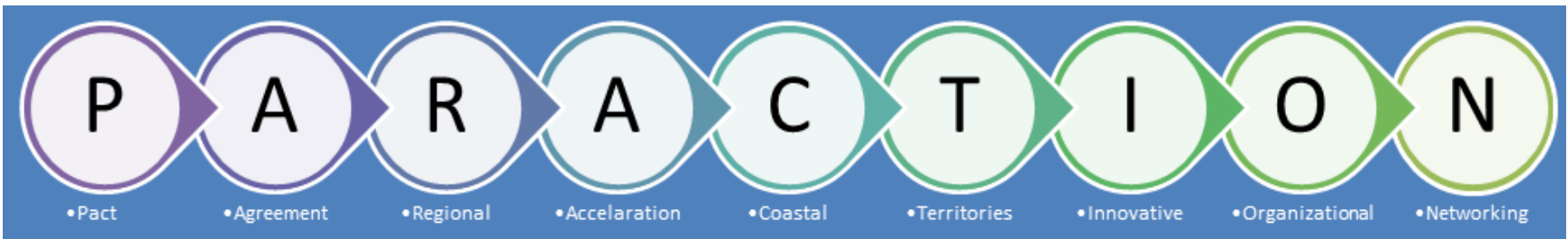


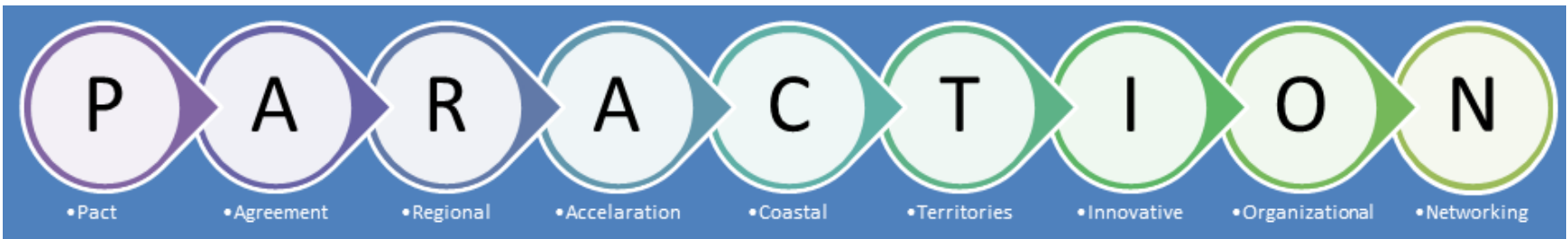
Η CLLD είναι ένα επιμέρους εργαλείο προς χρήση σε υπό-περιφερειακό επίπεδο.

Αναπτύσσεται με πρωτοβουλία κοινοτήτων από ομάδες τοπικής δράσης που απαρτίζονται από εκπροσώπους των τοπικών δημόσιων & ιδιωτικών κοινωνικοοικονομικών συμφερόντων. Η κοινωνία των πολιτών & οι εταίροι του ιδιωτικού τομέα κατέχουν τουλάχιστον το 50% της εξουσίας στη λήψη αποφάσεων & καμία ομάδα συμφερόντων δεν έχει πάνω από το 49% των ψήφων.

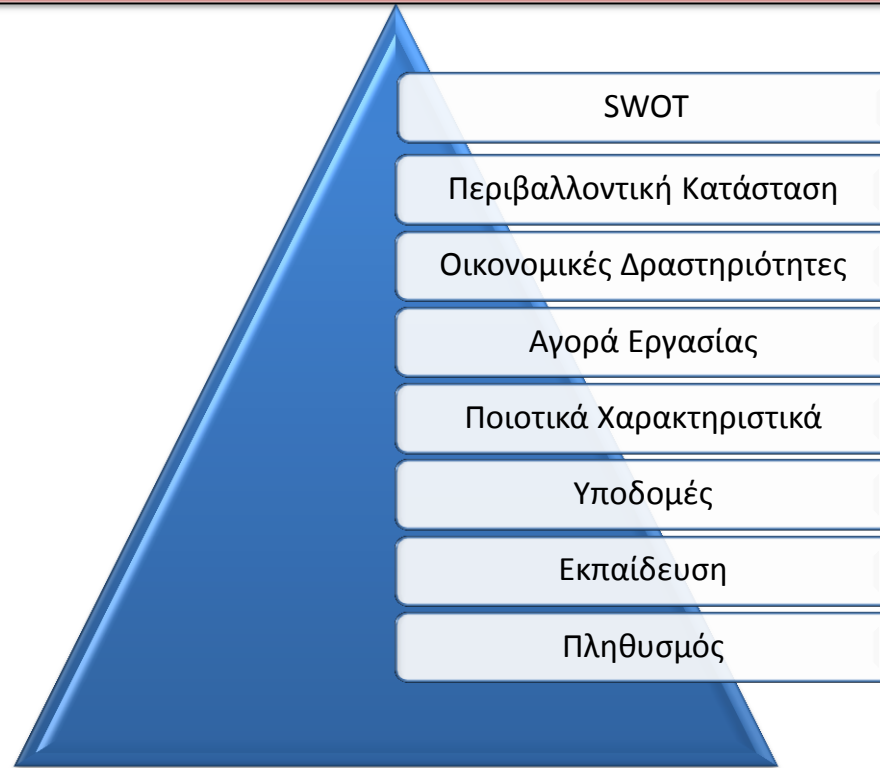
Χρηματοδοτείται από το Κοινό Στρατηγικό Πλαίσιο (Ευρωπαϊκό Ταμείο Περιφερειακής Ανάπτυξης, Ευρωπαϊκό Κοινωνικό Ταμείο, Ευρωπαϊκό Γεωργικό Ταμείο Αγροτικής Ανάπτυξης, Ευρωπαϊκό Ταμείο Θάλασσας & Αλιείας & Ταμείο Συνοχής) στην προγραμματική περίοδο 2014-2020.

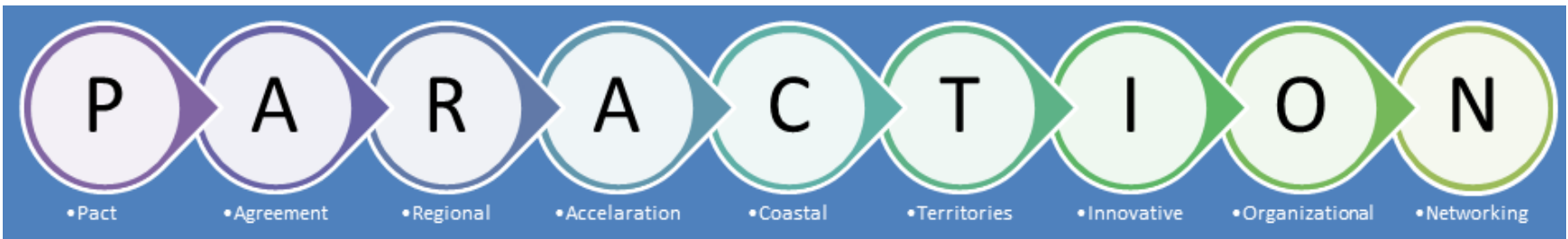
Καθορίζει την περιοχή & τον πληθυσμό που καλύπτει η στρατηγική, περιλαμβάνει ανάλυση των αναπτυξιακών αναγκών & της δυναμικής της περιοχής, περιγράφει τους στόχους, διαμορφώνει σχέδιο δράσης, όπου θα καταδεικνύεται ο τρόπος με τον οποίο οι στόχοι μεταφράζονται σε συγκεκριμένα έργα, καθώς & ένα χρηματοοικονομικό σχέδιο.



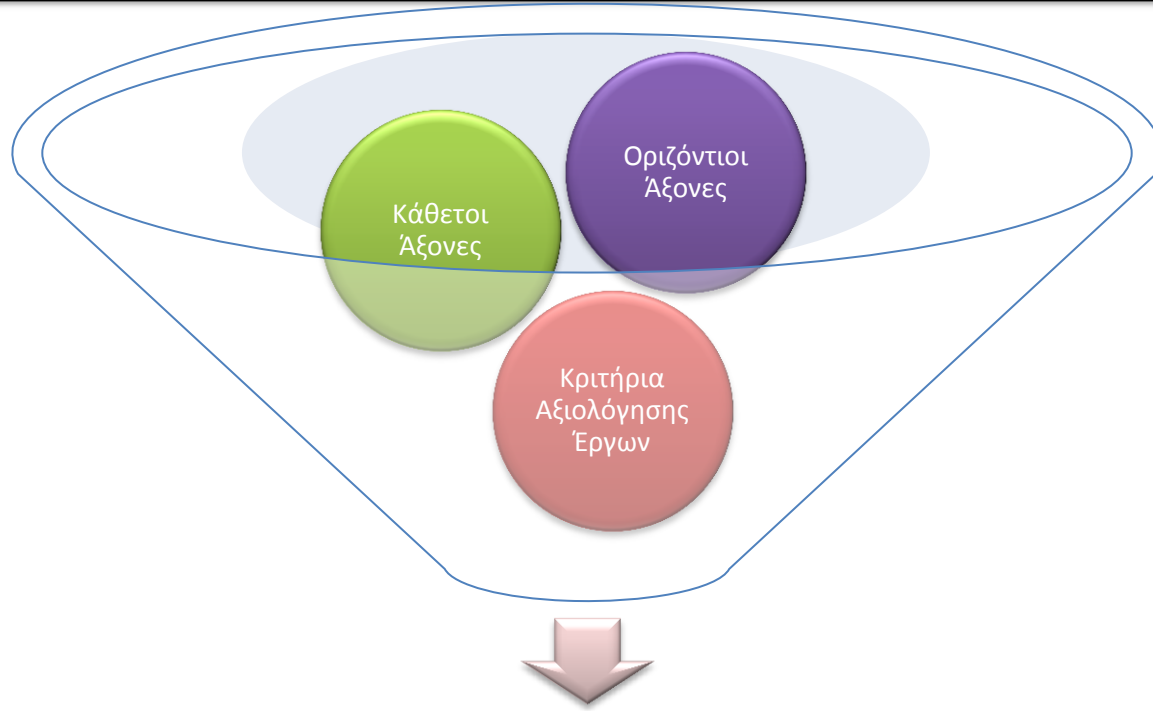


ΧΩΡΙΚΗ ΔΙΑΓΝΩΣΗ





ΠΡΟΤΑΣΗ ΣΤΡΑΤΗΓΙΚΟΥ ΣΧΕΔΙΟΥ

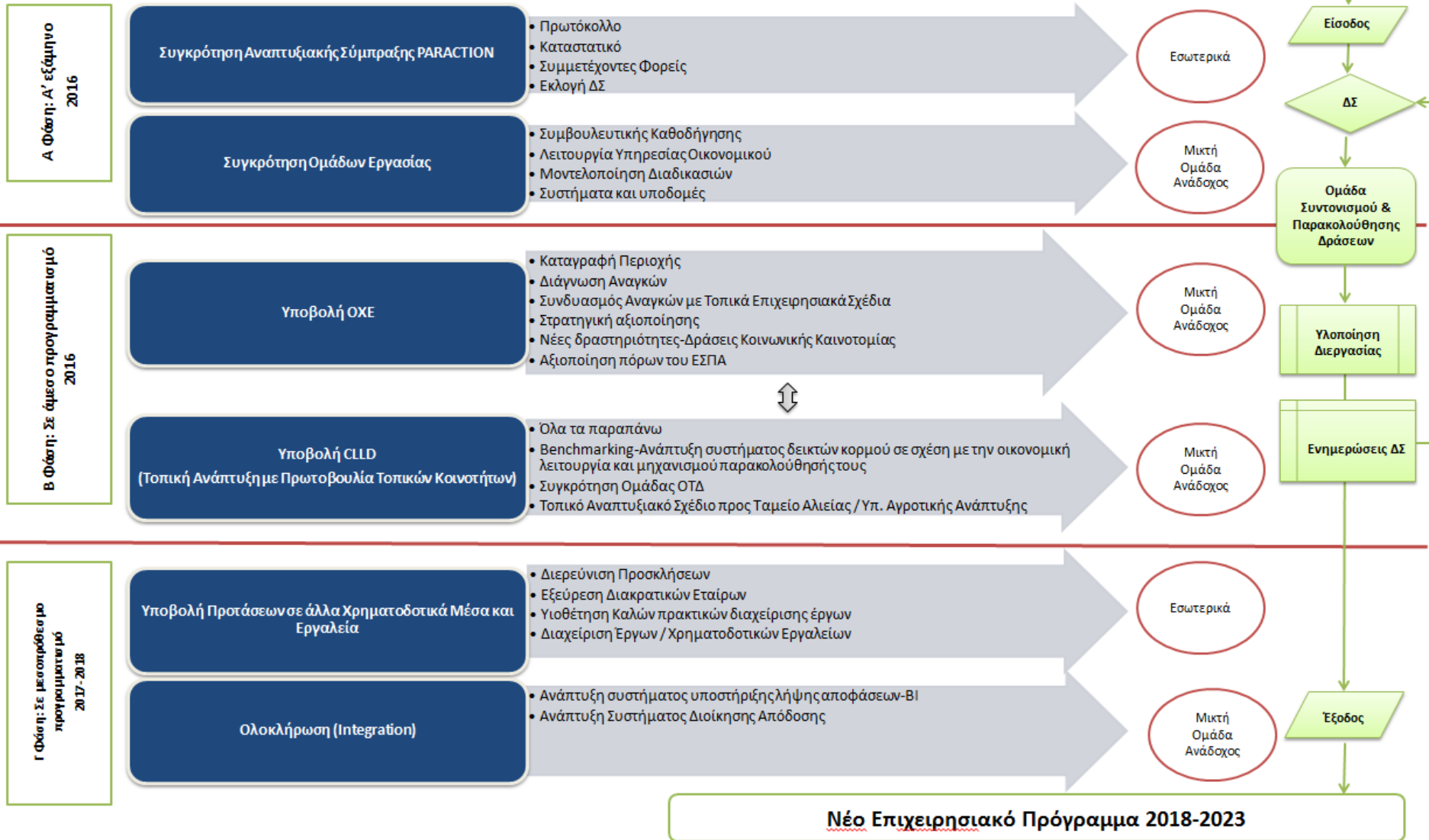


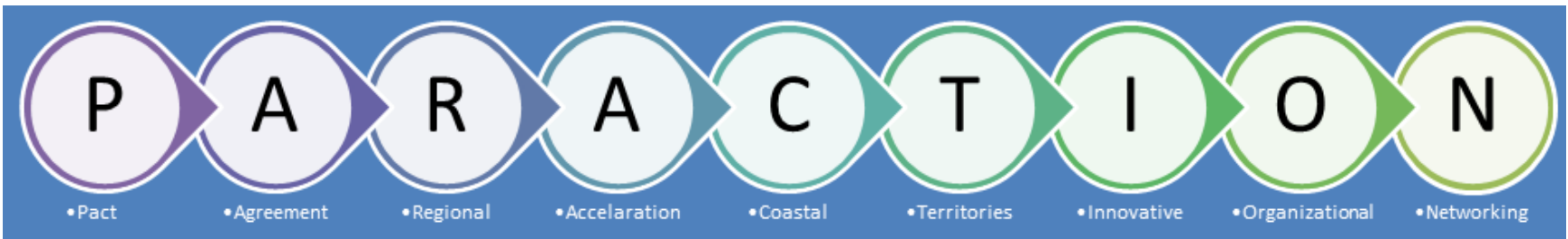
Εκτέλεση Πλάνου Πρότασης



Master Plan 2016-2017

Paraction - Οδικός Χάρτης ενεργειών





ΥΛΟΠΟΙΗΣΗ ΣΤΡΑΤΗΓΙΚΟΥ ΣΧΕΔΙΟΥ

ΟΙΚΟΝΟΜΙΚΗ
ΔΙΑΧΕΙΡΙΣΗ

ΠΡΟΓΡΑΜΜΑΤΙΣΜΟΣ

ΔΙΟΙΚΗΤΙΚΑ ΚΟΣΤΗ

ΕΛΕΓΧΟΣ
ΣΧΕΔΙΑΣΜΟΥ





PARACTION:

ΥΠΕΥΘΥΝΕΣ ΚΟΙΝΟΤΗΤΕΣ

Υπεύθυνη Ανάπτυξη που προστατεύει τις ζωές & την ιδιοκτησία προσαρμοζόμενη στην κλιματική αλλαγή

Προστατευμένες Περιοχές

Προστασία οικοτόπων διατηρώντας τις παράκτιες περιοχές ανοικτές στο κοινό για την υποστήριξη του τουρισμού, αναψυχής και της οικονομίας

Θαλάσσιοι Βιότοποι

Έρευνα και διατήρηση των θαλάσσιων πόρων για τροφή, ιατρική και προστασία από καταστροφές

Ποιότητα Υδάτων

Η παρακολούθηση της ποιότητας των παράκτιων υδάτων προστατεύει την ανθρώπινη υγεία και το περιβάλλον και διατηρεί ασφαλή τροφική αλυσίδα

Διαχείριση Ακτών

Πολιτιστικά / Ιστορικά Σημεία

Διατήρηση της ιστορικής κληρονομιάς & αύξηση επισκεψιμότητας

Κοινωνική Οικονομία

Ανάπτυξη δραστηριοτήτων Κοινωνικής Οικονομίας / Επιχειρηματικότητας για ειδικές ομάδες πληθυσμού σε διακινδύνευση (Καθαρισμοί Ακτών, Προτυποποίηση Συσκευασία αλιευμάτων κλπ)